


↓ ↓ ↓ LA ↓ ↓ ↓



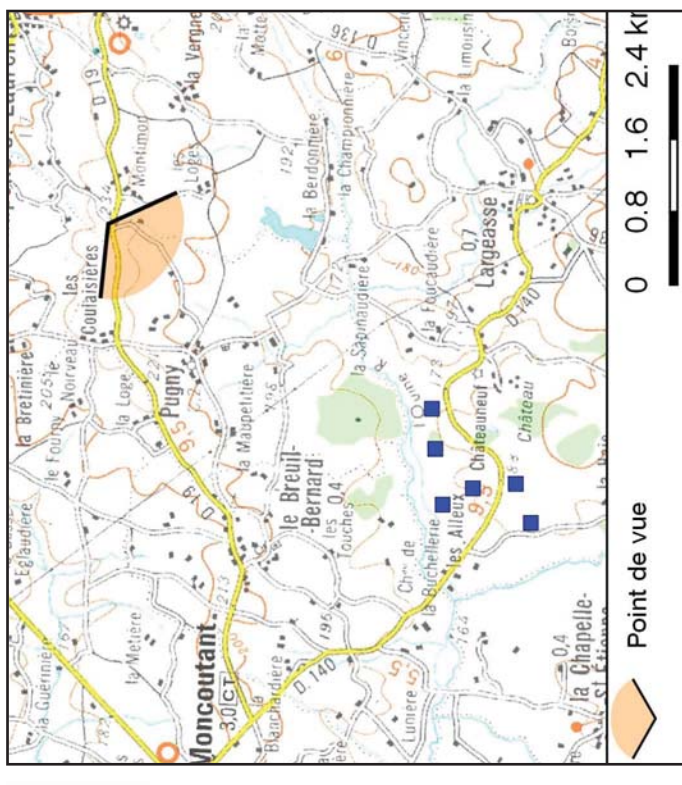
topographie état simulé

Photomontage n° 19
vue depuis : RD19 Ouest Montimont

Numéro de photomontage	19
Coordonnées de la prise de vue (Lambert 93)	X : 432302 / Y : 6632091
Date de la prise de vue	30/09/2015
Distance approximative au parc éolien	4,09 km

- LA
- CP
- CE
- SA
- SG
- NB
- TR
- VG

- Parc éolien en projet de Largeasse
- Parcs éoliens en instruction :
 - Parc éolien Les Galvestes à Bressuire, Chanteloup et Boismé
 - Parc éolien du Chemin vert
- Parcs éoliens autorisés :
 - Parc éolien de Saint Aubin le Cloud
- Parcs éoliens en exploitation :
 - Parc éolien du Colombier
 - Parc éolien de Neuvy-Bouin
 - Projet éolien de Traves
 - Parc éolien de Vernoux en Gâtine



Photographie état initial

NB

VG **TR**

LA



Photographie état simulé



Photomontage n° 20 vue depuis : Le site de le Rocher Branlant

Numéro de photomontage	20
Coordonnées de la prise de vue (Lambert 93)	X : 429918 / Y : 6623115
Date de la prise de vue	30/09/2015
Distance approximative au parc éolien	4,43 km

■ LA

Parc éolien en projet de Largeasse

■ CP

Parcs éoliens en instruction :

■ CE

Parc éolien Les Galvestes à Bressuire, Chanteloup et Boismé

■ SA

Parc éolien du Chemin vert

■ SG

Parcs éoliens autorisés :

■ NB

Parc éolien de Saint Aubin le Cloud

■ TR

Parcs éoliens en exploitation :

■ VG

Parc éolien du Colombier

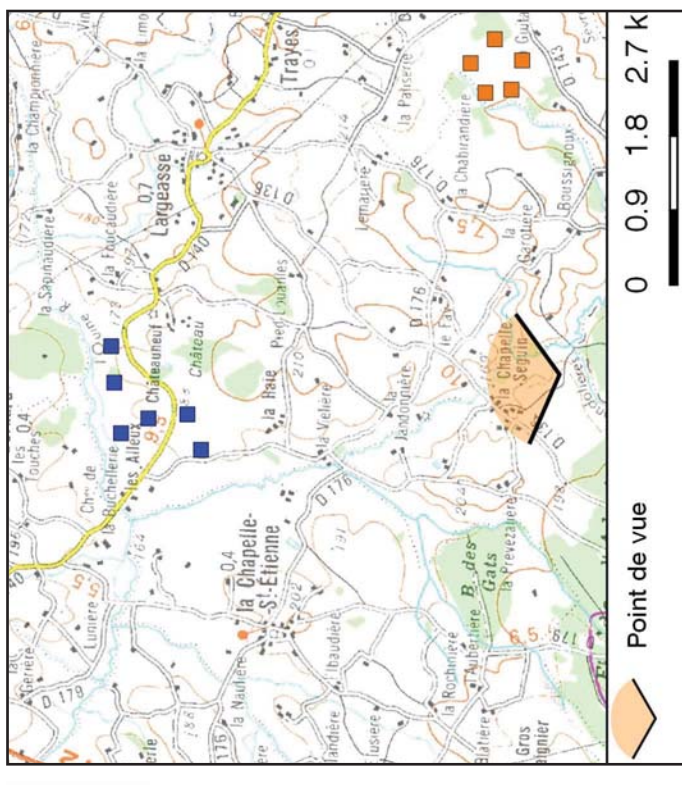
■ TR

Parc éolien de Neuvy-Bouin

■ VG

Projet éolien de Traves

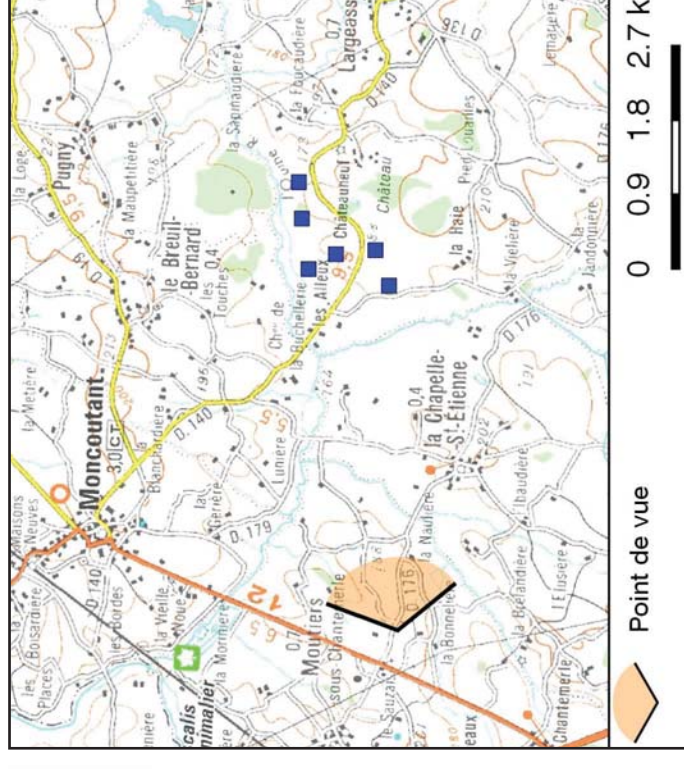
Parc éolien de Vernoux en Gâtine



Photomontage n° 21
vue depuis : D176 Moutiers-sous-Chantemerle

Numéro de photomontage	21
Coordonnées de la prise de vue (Lambert 93)	X : 424838 / Y : 6627354
Date de la prise de vue	30/09/2015
Distance approximative au parc éolien	4,18 km

- LA
 - CP
 - CE
 - SA
 - SG
 - NB
 - TR
 - VG
- Parc éolien en projet de Largeasse
- Parcs éoliens en instruction :
- Parc éolien Les Galvestes à Bressuire, Chanteloup et Boismé
 - Parc éolien du Chemin vert
- Parcs éoliens autorisés :
- Parc éolien de Saint Aubin le Cloud
- Parcs éoliens en exploitation :
- Parc éolien du Colombier
 - Parc éolien de Neuvy-Bouin
 - Projet éolien de Traves
 - Parc éolien de Vernoux en Gâtine



Photographie état initial

CP

CE

LA

SG


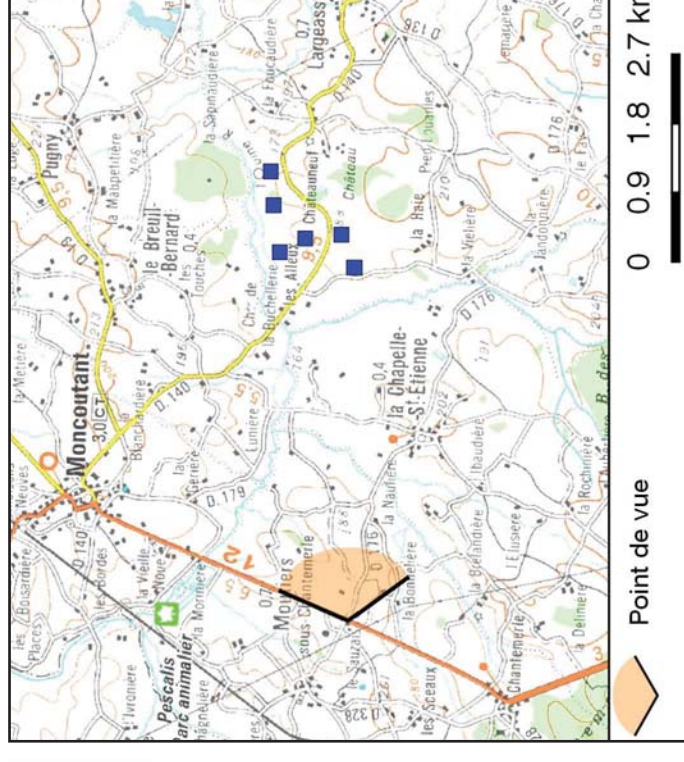


Photographie état simulé

Photomontage n° 22
vue depuis : D744 Moutiers-sous-Chantemerle

Numéro de photomontage	22
Coordonnées de la prise de vue (Lambert 93)	X : 424416 / Y : 6627539
Date de la prise de vue	30/09/2015
Distance approximative au parc éolien	4,6 km

- LA
 - CP
 - CE
 - SA
 - SG
 - NB
 - TR
 - VG
- Parc éolien en projet de Largeasse
- Parcs éoliens en instruction :
- Parc éolien Les Galvestes à Bressuire, Chanteloup et Boismé
 - Parc éolien du Chemin vert
- Parcs éoliens autorisés :
- Parc éolien de Saint Aubin le Cloud
- Parcs éoliens en exploitation :
- Parc éolien du Colombier
 - Parc éolien de Neuvy-Bouin
 - Projet éolien de Traves
 - Parc éolien de Vernoux en Gâtine



Photographie état initial

CP

CE

LA SG




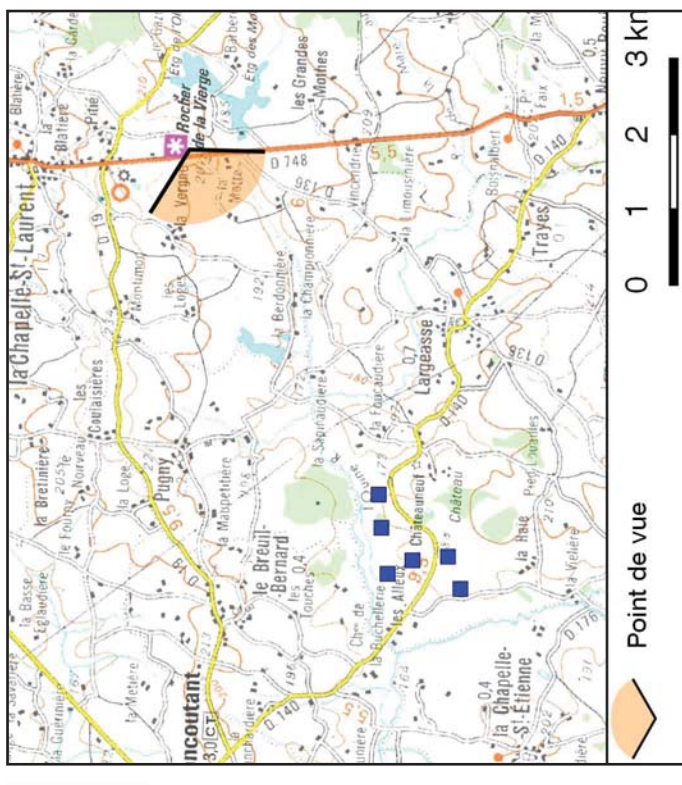
Photographie état simplifié



Photomontage n° 23
vue depuis : Chapelle St-Laurent-RD748

Numéro de photomontage	23
Coordonnées de la prise de vue (Lambert 93)	X : 434851 / Y : 6631042
Date de la prise de vue	30/09/2015
Distance approximative au parc éolien	5,22 km

- LA Parc éolien en projet de Largeasse
- CP Parcs éoliens en instruction :
■ Parc éolien Les Galvestes à Bressuire, ■ Chanteloup et Boismé
■ Parc éolien du Chemin vert
- SA Parcs éoliens autorisés :
■ Parc éolien de Saint Aubin le Cloud
- SG Parcs éoliens en exploitation :
■ Parc éolien du Colombier
■ Parc éolien de Neuvy-Bouin
■ Projet éolien de Traves
■ Parc éolien de Vernoux en Gâtine



Photographie état initial

LA
↓ ↓ ↓ ↓ ↓



Photographie état simulé



Photomontage n° 24
vue depuis : RD744 Sortie Chantermerle

Numéro de photomontage	24
Coordonnées de la prise de vue (Lambert 93)	X : 423652 / Y : 6625835
Date de la prise de vue	30/09/2015
Distance approximative au parc éolien	5,6 km

■ LA

Parc éolien en projet de Largeasse

■ CP

Parcs éoliens en instruction :

■ CE

Parc éolien Les Galvestes à Bressuire, Chanteloup et Boismé

■ SA

Parc éolien du Chemin vert

■ SG

Parcs éoliens autorisés :

■ NB

Parc éolien de Saint Aubin le Cloud

■ TR

Parcs éoliens en exploitation :

■ VG

Parc éolien du Colombier

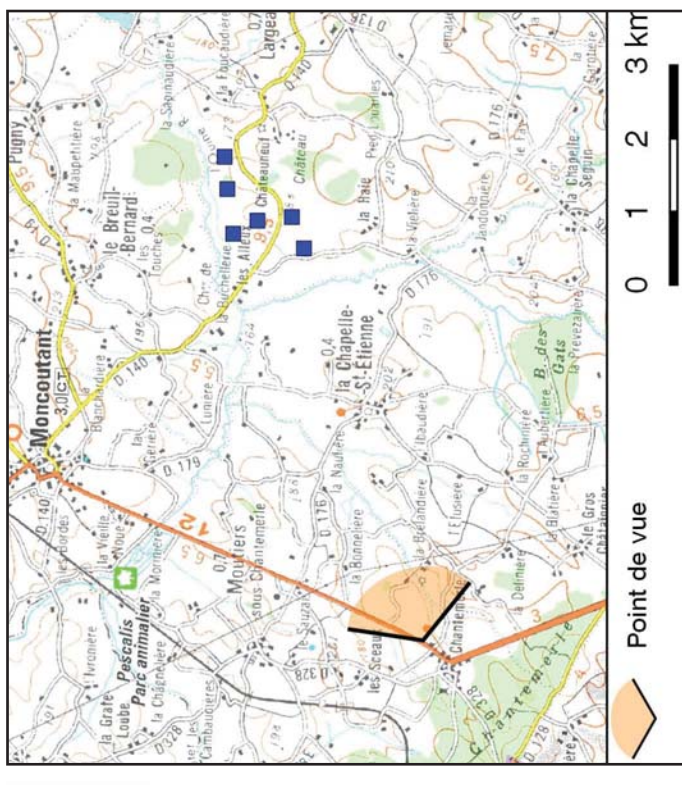
■ TR

Parc éolien de Neuvy-Bouin

■ VG

Projet éolien de Traves

Parc éolien de Vernoux en Gâtine



Photographie état initial

↓ ↓ ↓ ↓ LA ↓ ↓


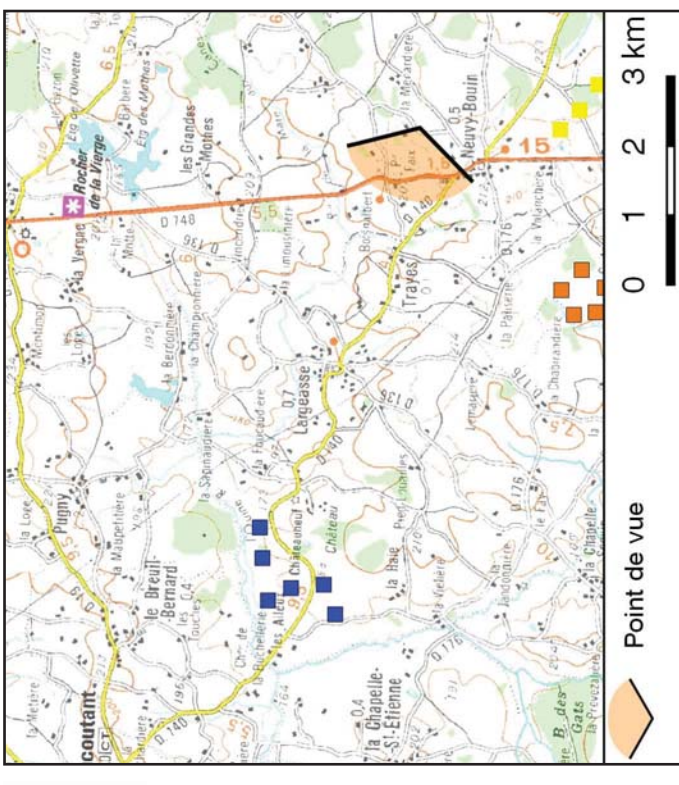


Photographie état simulé

Photomontage n° 25
vue depuis : Roche Branlante


Numéro de photomontage	25
Coordonnées de la prise de vue (Lambert 93)	X : 436020 / Y : 6626229
Date de la prise de vue	30/09/2015
Distance approximative au parc éolien	6,2 km

- LA Parc éolien en projet de Largeasse
- CP Parcs éoliens en instruction :
■ Parc éolien Les Galvestes à Bressuire, ■ Chanteloup et Boismé
■ Parc éolien du Chemin vert
- SA Parcs éoliens autorisés :
■ Parc éolien de Saint Aubin le Cloud
- SG Parcs éoliens en exploitation :
■ Parc éolien du Colombier
■ Parc éolien de Neuvy-Bouin
■ Projet éolien de Traves
■ Parc éolien de Vernoux en Gâtine



TR

↓ ↓ LA ↓ ↓ ↓ ↓


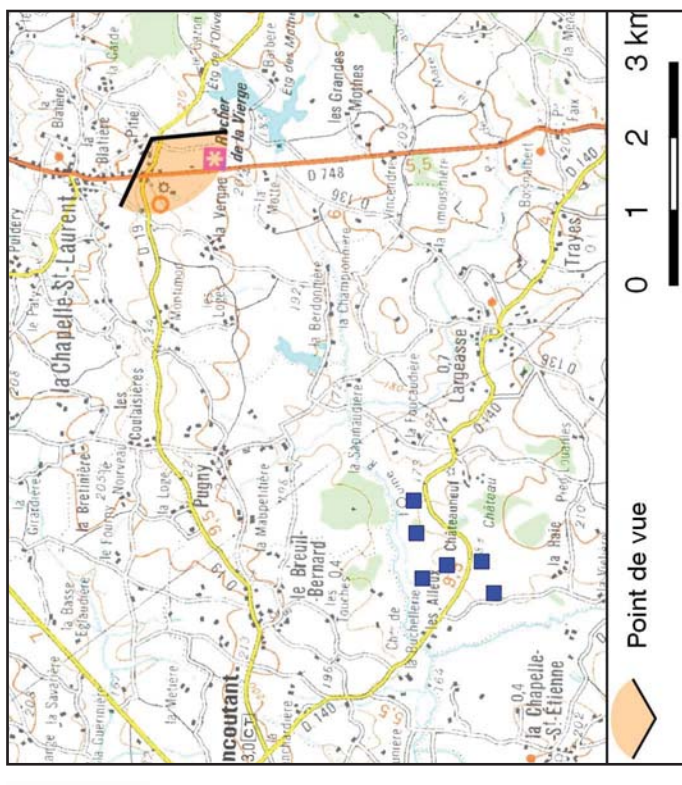


Photomontage n° 26
vue depuis : La Chapelle-Saint-Laurent

Numéro de photomontage	26
Coordonnées de la prise de vue (Lambert 93)	X : 435166 / Y : 6632078
Date de la prise de vue	30/09/2015
Distance approximative au parc éolien	6,04 km

- LA
- CP
- CE
- SA
- SG
- NB
- TR
- VG

- Parc éolien en projet de Largeasse
- Parcs éoliens en instruction :
 ■ Parc éolien Les Galvestes à Bressuire, Chanteloup et Boismé
 ■ Parc éolien du Chemin vert
- Parcs éoliens autorisés :
 ■ Parc éolien de Saint Aubin le Cloud
- Parcs éoliens en exploitation :
 ■ Parc éolien du Colombier
 ■ Parc éolien de Neuvy-Bouin
 ■ Projet éolien de Traves
 ■ Parc éolien de Vernoux en Gâtine



Photographie état initial

VG **TR**

LA



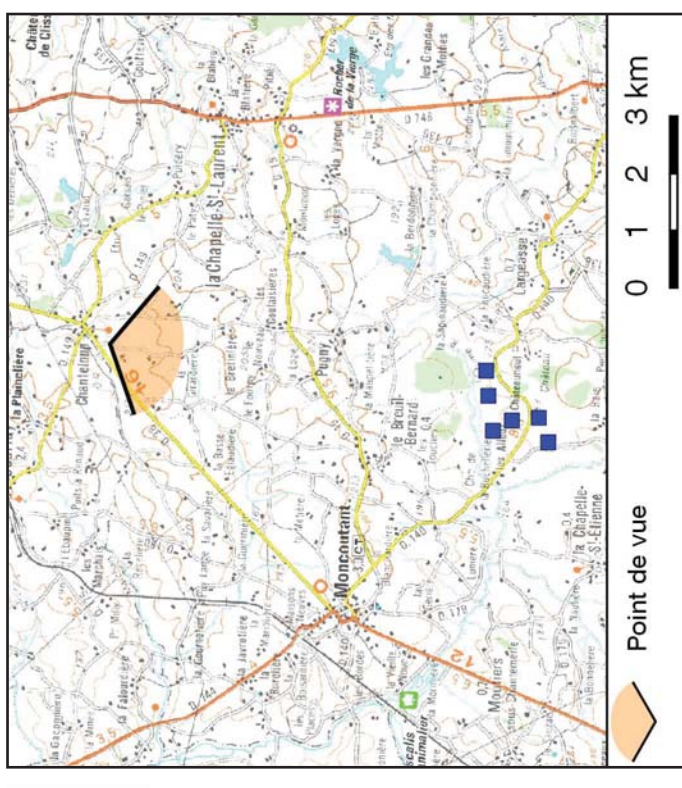
Photographie état simulé



Photomontage n° 27
vue depuis : Sud Chanteloup

Numéro de photomontage	27
Coordonnées de la prise de vue (Lambert 93)	X : 430746 / Y : 6635128
Date de la prise de vue	30/09/2015
Distance approximative au parc éolien	6,61 km

- LA Parc éolien en projet de Largeasse
- CP ■ CE Parcs éoliens en instruction :
 Parc éolien Les Galvestes à Bressuire, Chanteloup et Boismé
 Parc éolien du Chemin vert
- SA Parcs éoliens autorisés :
 Parc éolien de Saint Aubin le Cloud
- SG ■ NB ■ TR ■ VG Parcs éoliens en exploitation :
 Parc éolien du Colombier
 Parc éolien de Neuvy-Bouin
 Projet éolien de Trèves
 Parc éolien de Vernoux en Gâtine




Photographie état initial

NB

VG **TR**

LA **↓ ↓ ↓ ↓ ↓ ↓**



Photographie état simulé


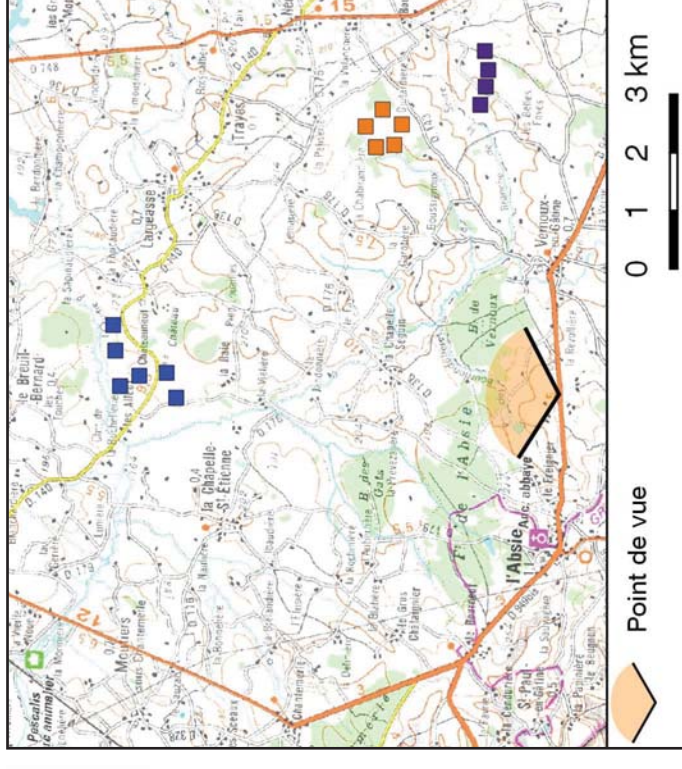


Photomontage n° 28
vue depuis : Entre L'Absie Vernoux-en-Gâtine

Numéro de photomontage	28
Coordonnées de la prise de vue (Lambert 93)	X : 429066 / Y : 6620856
Date de la prise de vue	30/09/2015
Distance approximative au parc éolien	6,6 km

- LA
- CP
- CE
- SA
- SG
- NB
- TR
- VG

- Parc éolien en projet de Largeasse
- Parcs éoliens en instruction :
 - Parc éolien Les Galvestes à Bressuire, Chanteloup et Boismé
 - Parc éolien du Chemin vert
- Parcs éoliens autorisés :
 - Parc éolien de Saint Aubin le Cloud
- Parcs éoliens en exploitation :
 - Parc éolien du Colombier
 - Parc éolien de Neuvy-Bouin
 - Projet éolien de Traves
 - Parc éolien de Vernoux en Gâtine



Photographie état initial

↓ ↓ ↓ ↓ ↓ LA ↓

CP

CE

TR

VG



Photomontage n° 29
vue depuis : Abbaye Absie 2

Numéro de photomontage	29
Coordonnées de la prise de vue (Lambert 93)	X : 426546 / Y : 6621077
Date de la prise de vue	30/09/2015
Distance approximative au parc éolien	6,84 km

■ LA

Parc éolien en projet de Largeasse

■ CP

Parcs éoliens en instruction :

■ CE

Parc éolien Les Galvestes à Bressuire, Chanteloup et Boismé

■ SA

Parc éolien du Chemin vert

■ SG

Parcs éoliens autorisés :

■ NB

Parc éolien de Saint Aubin le Cloud

■ TR

Parcs éoliens en exploitation :

■ VG

Parc éolien du Colombier

■ TR


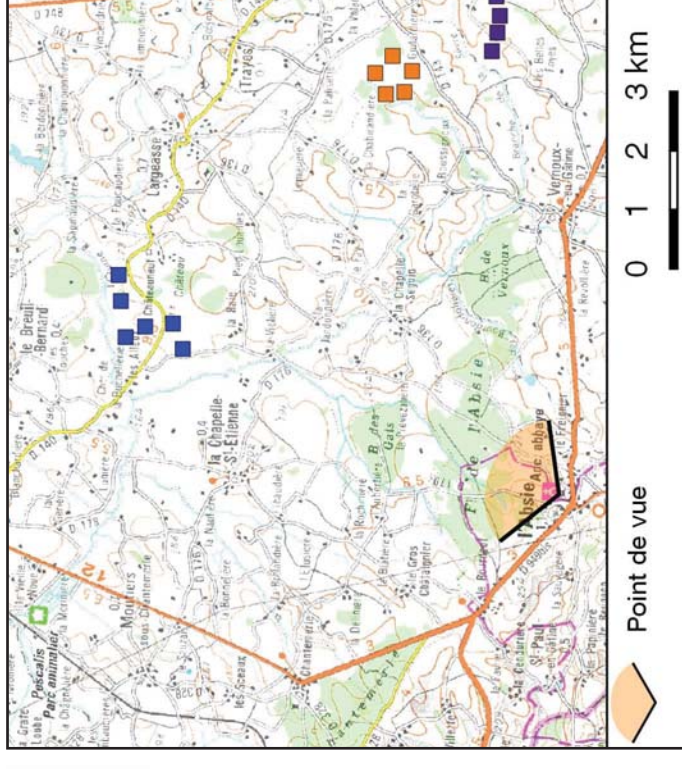
Parc éolien de Neuvy-Bouin

■ VG

Projet éolien de Traves

■ VG

Parc éolien de Vernoux en Gâtine



CP LA


CE

SG TR

NB

VG

SA



Photographie état simulé

Photomontage n° 30
vue depuis : Abbaye Absie

Numéro de photomontage	30
Coordonnées de la prise de vue (Lambert 93)	X : 426617 / Y : 6621046
Date de la prise de vue	30/09/2015
Distance approximative au parc éolien	6,84 km

■ LA

Parc éolien en projet de Largeasse

■ CP

Parcs éoliens en instruction :

■ CE

Parc éolien Les Galvestes à Bressuire, Chanteloup et Boismé

■ SA

Parc éolien du Chemin vert

■ SG

Parcs éoliens autorisés :

■ NB

Parc éolien de Saint Aubin le Cloud

■ TR

Parcs éoliens en exploitation :

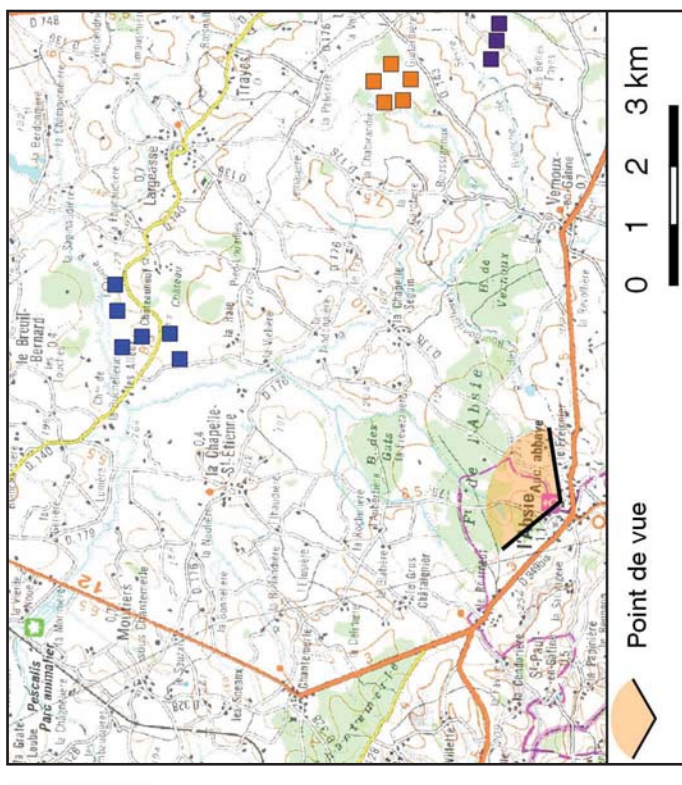
■ VG

Parc éolien du Colombier

Parc éolien de Neuvy-Bouin

Projet éolien de Traves

Parc éolien de Vernoux en Gâtine



LA CP



CE

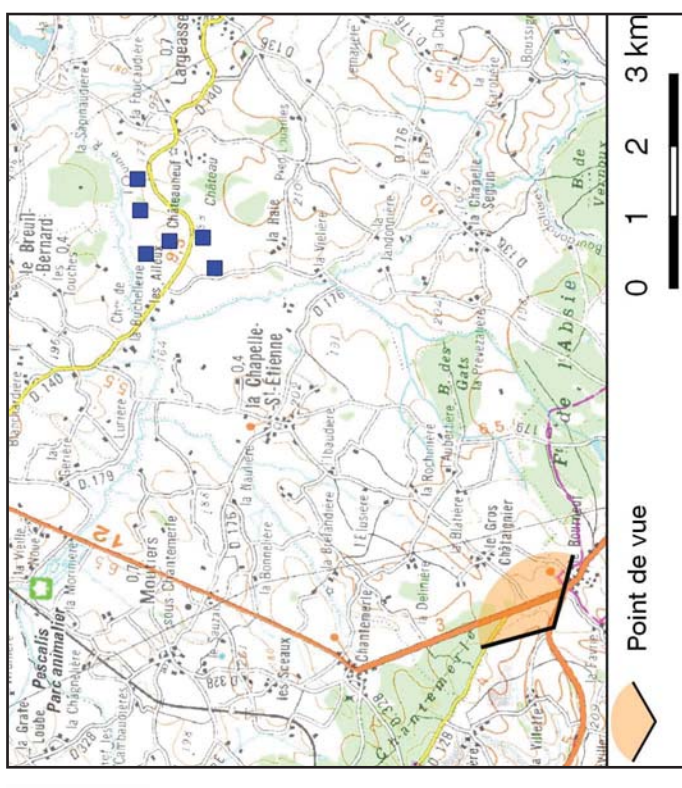
SG TR



Photomontage n° 31
vue depuis : Chanteloup PA 212

Numéro de photomontage	31
Coordonnées de la prise de vue (Lambert 93)	X : 430156 / Y : 6634978
Date de la prise de vue	30/09/2015
Distance approximative au parc éolien	6,44 km

- LA Parc éolien en projet de Largeasse
- CP ■ CE Parcs éoliens en instruction :
 Parc éolien Les Galvestes à Bressuire, Chanteloup et Boismé
 Parc éolien du Chemin vert
- SA Parcs éoliens autorisés :
 Parc éolien de Saint Aubin le Cloud
- SG ■ NB ■ TR ■ VG Parcs éoliens en exploitation :
 Parc éolien du Colombier
 Parc éolien de Neuvy-Bouin
 Projet éolien de Traves
 Parc éolien de Vernoux en Gâtine


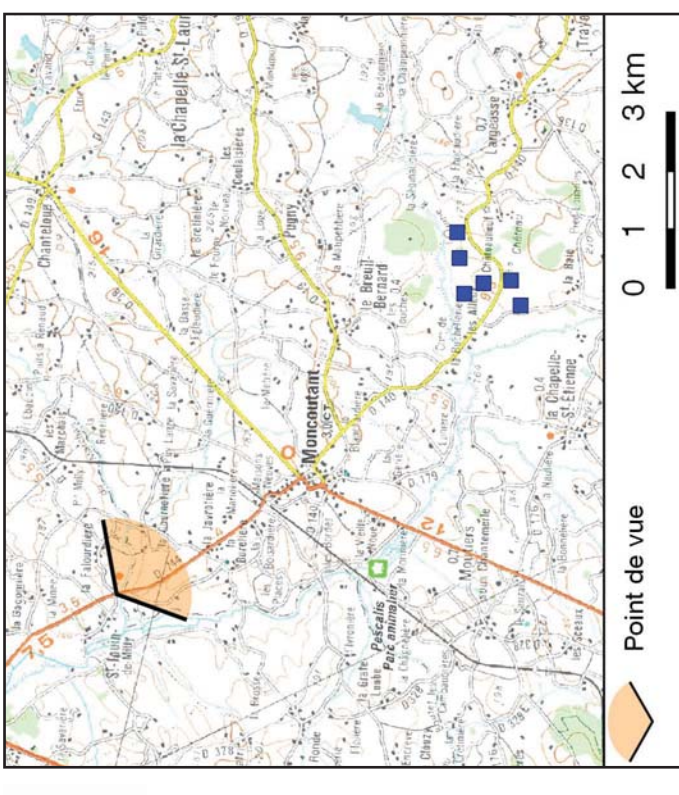


Photographie état initial

Photomontage n° 32
vue depuis : RD949B St-Paul-en-Gatine

Numéro de photomontage	32
Coordonnées de la prise de vue (Lambert 93)	X : 423954 / Y : 6622681
Date de la prise de vue	30/09/2015
Distance approximative au parc éolien	6,96 km

- LA Parc éolien en projet de Largeasse
- CP ■ CE Parcs éoliens en instruction :
■ CP Parc éolien Les Galvestes à Bressuire, ■ CP Chanteloup et Boismé
■ CE Parc éolien du Chemin vert
- SA Parcs éoliens autorisés :
■ SA Parc éolien de Saint Aubin le Cloud
- SG ■ NB ■ TR ■ VG Parcs éoliens en exploitation :
■ SG Parc éolien du Colombier
■ NB Parc éolien de Neuvy-Bouin
■ TR Projet éolien de Traves
■ VG Parc éolien de Vernoux en Gâtine



Photographie état initial

CP


LA

CE


SG

TR NB

SA VG



Photographie état simulé



Photomontage n° 33
vue depuis : RD38 Chanteloup

Numéro de photomontage	33
Coordonnées de la prise de vue (Lambert 93)	X : 431258 / Y : 6636081
Date de la prise de vue	30/09/2015
Distance approximative au parc éolien	7,61 km

■ LA

Parc éolien en projet de Largeasse

■ CP

Parcs éoliens en instruction :
 Parc éolien Les Galvestes à Bressuire, Chanteloup et Boismé

■ CE

Parc éolien du Chemin vert

■ SA

Parcs éoliens autorisés :
 Parc éolien de Saint Aubin le Cloud

■ SG

Parcs éoliens en exploitation :

■ NB

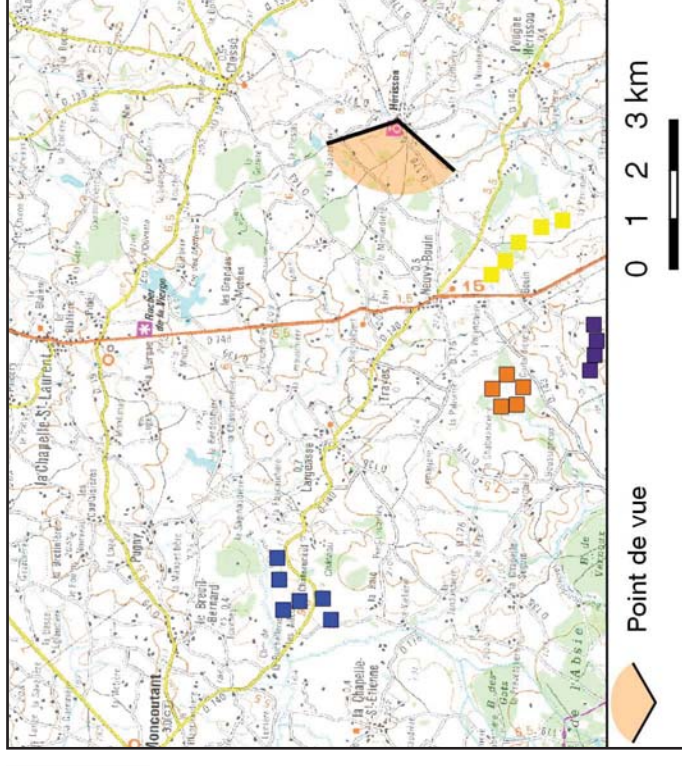
Parc éolien du Colombier

■ TR

Parc éolien de Neuvy-Bouin

■ VG

Projet éolien de Traves
 Parc éolien de Vernoux en Gâtine




Photographie état initial

NB

VG **TR**

LA



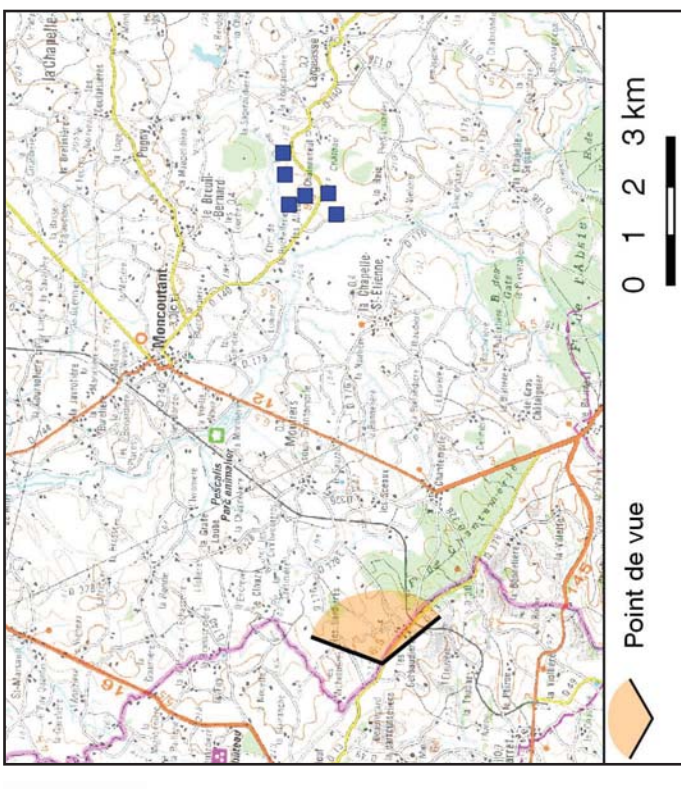
Photographie état simulé



Photomontage n° 34
vue depuis : St-Jouin-de-Milly

Numéro de photomontage	34
Coordonnées de la prise de vue (Lambert 93)	X : 424074 / Y : 6634389
Date de la prise de vue	30/09/2015
Distance approximative au parc éolien	7,88 km

- LA Parc éolien en projet de Largeasse
- CP ■ CE Parcs éoliens en instruction :
 Parc éolien Les Galvestes à Bressuire, Chanteloup et Boismé
 Parc éolien du Chemin vert
- SA Parcs éoliens autorisés :
 Parc éolien de Saint Aubin le Cloud
- SG ■ NB ■ TR ■ VG Parcs éoliens en exploitation :
 Parc éolien du Colombier
 Parc éolien de Neuvy-Bouin
 Projet éolien de Traves
 Parc éolien de Vernoux en Gâtine




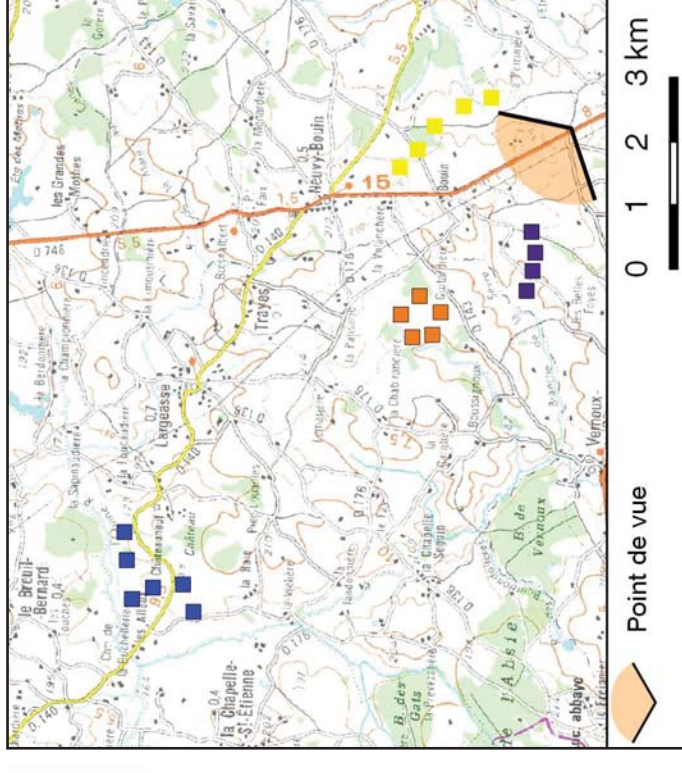
SA NB TR VG LA



Photomontage n° 35
vue depuis : Eglise Herisson

Numéro de photomontage	35
Coordonnées de la prise de vue (Lambert 93)	X : 439106 / Y : 6626093
Date de la prise de vue	30/09/2015
Distance approximative au parc éolien	9,17 km

- LA Parc éolien en projet de Largeasse
- CP ■ CE Parcs éoliens en instruction :
 Parc éolien Les Galvestes à Bressuire, Chanteloup et Boismé
 Parc éolien du Chemin vert
- SA Parcs éoliens autorisés :
 Parc éolien de Saint Aubin le Cloud
- SG ■ NB ■ TR ■ VG Parcs éoliens en exploitation :
 Parc éolien du Colombier
 Parc éolien de Neuvy-Bouin
 Projet éolien de Traves
 Parc éolien de Vernoux en Gâtine




Photographie état initial

NB

TR

LA



Photographie état simulé

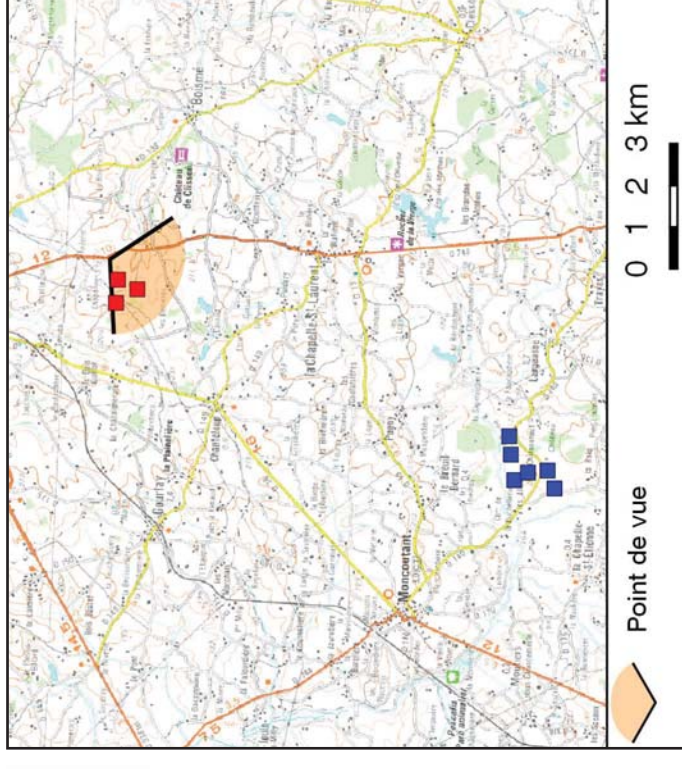


Photomontage n° 36
vue depuis : RD13 La Duchère

Numéro de photomontage	36
Coordonnées de la prise de vue (Lambert 93)	X : 419869 / Y : 6626538
Date de la prise de vue	30/09/2015
Distance approximative au parc éolien	9,19 km

- LA
- CP
- CE
- SA
- SG
- NB
- TR
- VG

- Parc éolien en projet de Largeasse
- Parcs éoliens en instruction :
 ■ Parc éolien Les Galvestes à Bressuire, Chanteloup et Boismé
 ■ Parc éolien du Chemin vert
- Parcs éoliens autorisés :
 ■ Parc éolien de Saint Aubin le Cloud
- Parcs éoliens en exploitation :
 ■ Parc éolien du Colombier
 ■ Parc éolien de Neuvy-Bouin
 ■ Projet éolien de Traves
 ■ Parc éolien de Vernoux en Gâtine




Photographie état initial

LA SG



NB SA TR VG



Photographie état simulé


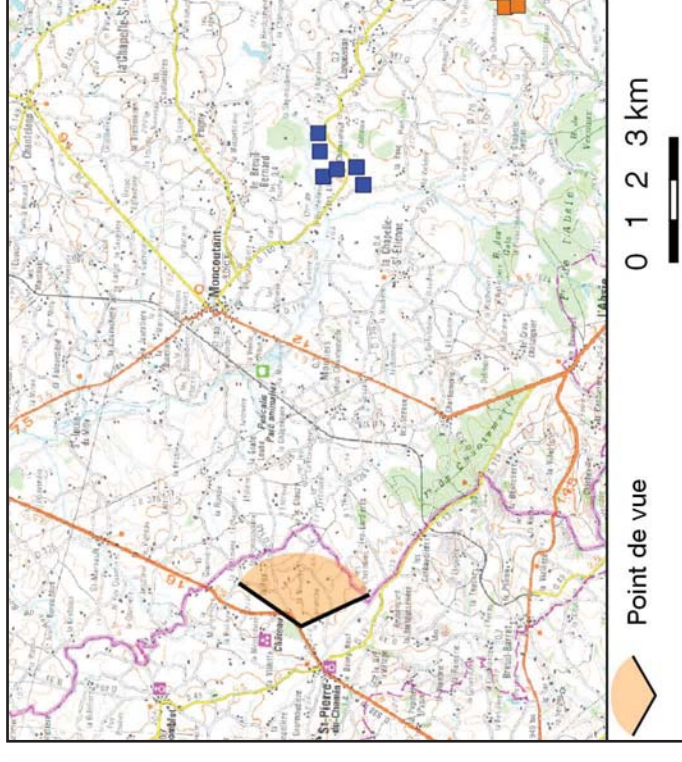


Photomontage n° 37
vue depuis : RD748 Petite Raliere

Numéro de photomontage	37
Coordonnées de la prise de vue (Lambert 93)	X : 436605 / Y : 6621507
Date de la prise de vue	30/09/2015
Distance approximative au parc éolien	9,41 km

- LA
- CP
- CE
- SA
- SG
- NB
- TR
- VG

- Parc éolien en projet de Largeasse
- Parcs éoliens en instruction :
 Parc éolien Les Galvestes à Bressuire, Chanteloup et Boismé
 Parc éolien du Chemin vert
- Parcs éoliens autorisés :
 Parc éolien de Saint Aubin le Cloud
- Parcs éoliens en exploitation :
 Parc éolien du Colombier
 Parc éolien de Neuvy-Bouin
 Projet éolien de Traves
 Parc éolien de Vernoux en Gâtine




Photographie état initial

VG

TR LA

NB CP



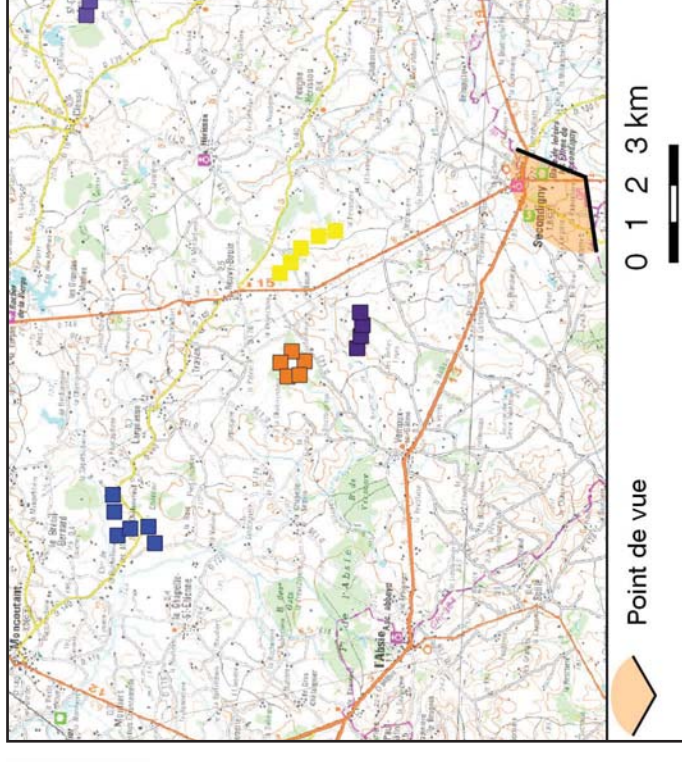
Photographie état simulé



Photomontage n° 38
vue depuis : Entre Bressuire Chapelle St-Laurent RD748

Numéro de photomontage	38
Coordonnées de la prise de vue (Lambert 93)	X : 434527 / Y : 6638131
Date de la prise de vue	30/09/2015
Distance approximative au parc éolien	10,49 km

- LA
 - CP
 - CE
 - SA
 - SG
 - NB
 - TR
 - VG
- Parc éolien en projet de Largeasse
- Parcs éoliens en instruction :
- Parc éolien Les Galvestes à Bressuire, Chanteloup et Boismé
 - Parc éolien du Chemin vert
- Parcs éoliens autorisés :
- Parc éolien de Saint Aubin le Cloud
- Parcs éoliens en exploitation :
- Parc éolien du Colombier
 - Parc éolien de Neuvy-Bouin
 - Projet éolien de Trays
 - Parc éolien de Vernoux en Gâtine



Photographie état initial

SA

NB


VG

TR

LA




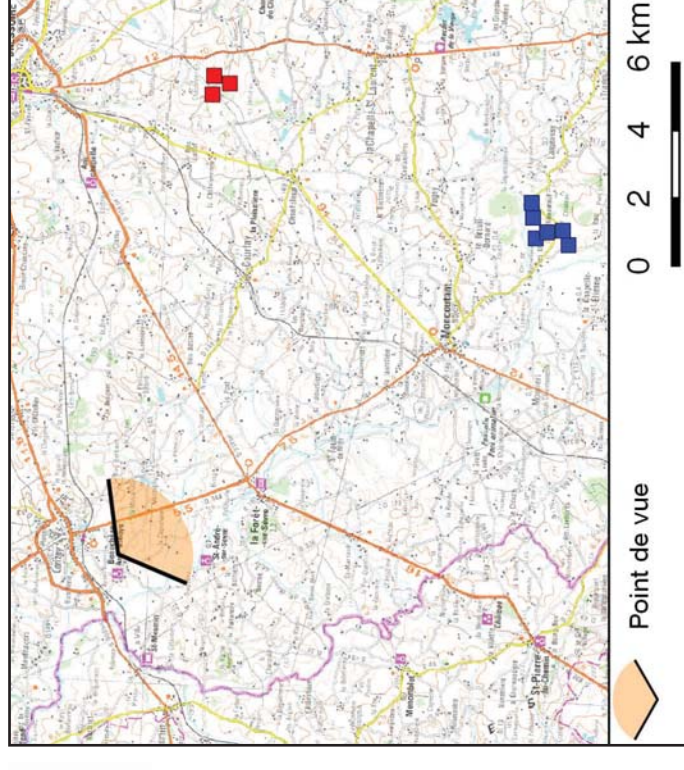
Photographie état simulé



Photomontage n° 39
vue depuis : St-Pierre-du-Chemin


Numéro de photomontage	39
Coordonnées de la prise de vue (Lambert 93)	X : 418309 / Y : 6628971
Date de la prise de vue	30/09/2015
Distance approximative au parc éolien	10,81 km

- LA
 - CP
 - CE
 - SA
 - SG
 - NB
 - TR
 - VG
- Parc éolien en projet de Largeasse
- Parcs éoliens en instruction :
- Parc éolien Les Galvestes à Bressuire, Chanteloup et Boismé
 - Parc éolien du Chemin vert
- Parcs éoliens autorisés :
- Parc éolien de Saint Aubin le Cloud
- Parcs éoliens en exploitation :
- Parc éolien du Colombier
 - Parc éolien de Neuvy-Bouin
 - Projet éolien de Trèves
 - Parc éolien de Vernoux en Gâtine




Photographie état initial

SG LA SA NB TR VG



Photographie état simulé

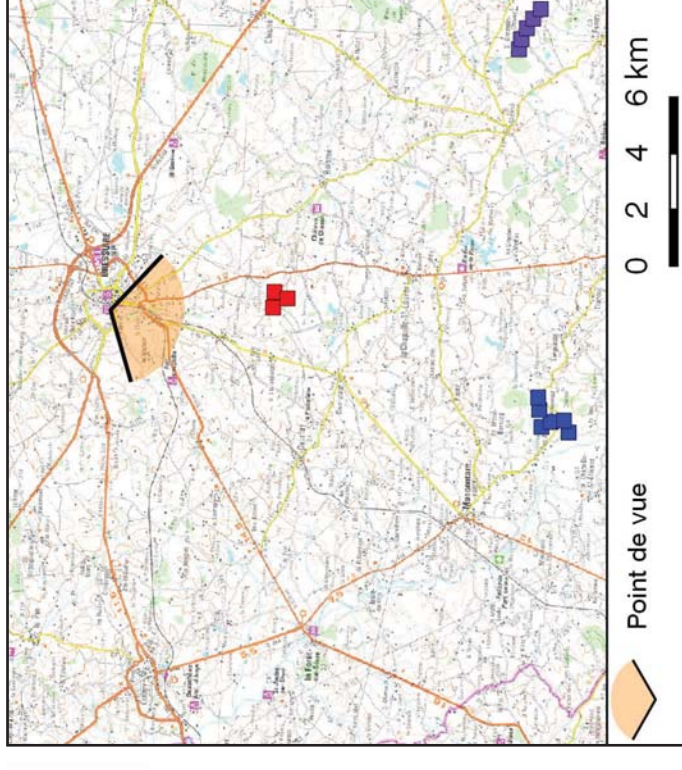


Photomontage n° 40
vue depuis : RD748 Sud Secondigny

Numéro de photomontage	40
Coordonnées de la prise de vue (Lambert 93)	X : 438470 / Y : 6616294
Date de la prise de vue	30/09/2015
Distance approximative au parc éolien	14,48 km

- LA
- CP
- CE
- SA
- SG
- NB
- TR
- VG

- Parc éolien en projet de Largeasse
- Parcs éoliens en instruction :
 Parc éolien Les Galvestes à Bressuire, Chanteloup et Boismé
 Parc éolien du Chemin vert
- Parcs éoliens autorisés :
 Parc éolien de Saint Aubin le Cloud
- Parcs éoliens en exploitation :
 Parc éolien du Colombier
 Parc éolien de Neuvy-Bouin
 Projet éolien de Traves
 Parc éolien de Vernoux en Gâtine



Photographie état initial

LA VG TR

NB

CE



Photographie état simulé


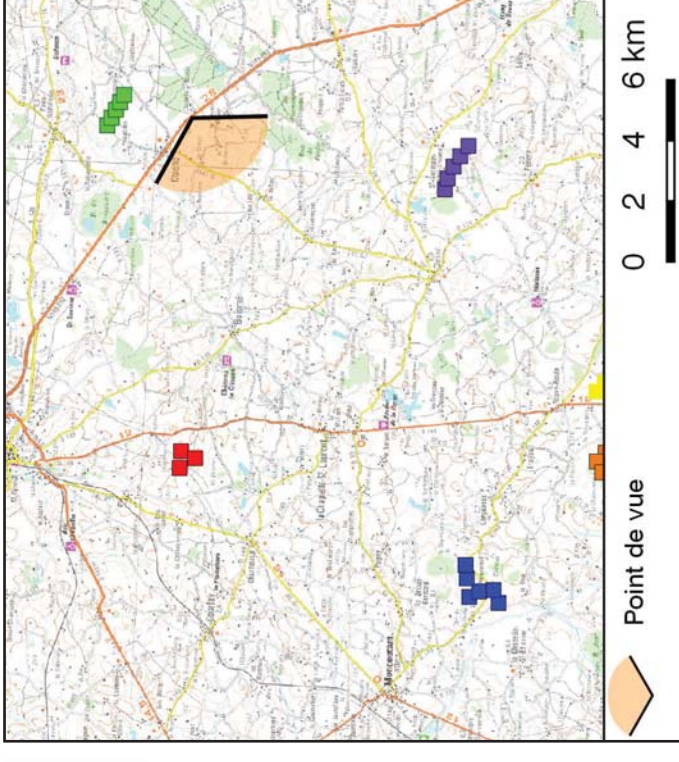


Photomontage n° 41
vue depuis : RD960bis Cerizay

Numéro de photomontage	41
Coordonnées de la prise de vue (Lambert 93)	X : 419887 / Y : 6640799
Date de la prise de vue	30/09/2015
Distance approximative au parc éolien	15,5 km



- LA
- CP
- CE
- SA
- SG
- NB
- TR
- VG

- Parc éolien en projet de Largeasse
- Parcs éoliens en instruction :
 ■ Parc éolien Les Galvestes à Bressuire, Chanteloup et Boismé
 ■ Parc éolien du Chemin vert
- Parcs éoliens autorisés :
 ■ Parc éolien de Saint Aubin le Cloud
- Parcs éoliens en exploitation :
 ■ Parc éolien du Colombier
 ■ Parc éolien de Neuvy-Bouin
 ■ Projet éolien de Traves
 ■ Parc éolien de Vernoux en Gâtine



Photographie état initial

SA NB TR VG LA
↑ ↑ ↑ ↓ ↓ ↓ ↓

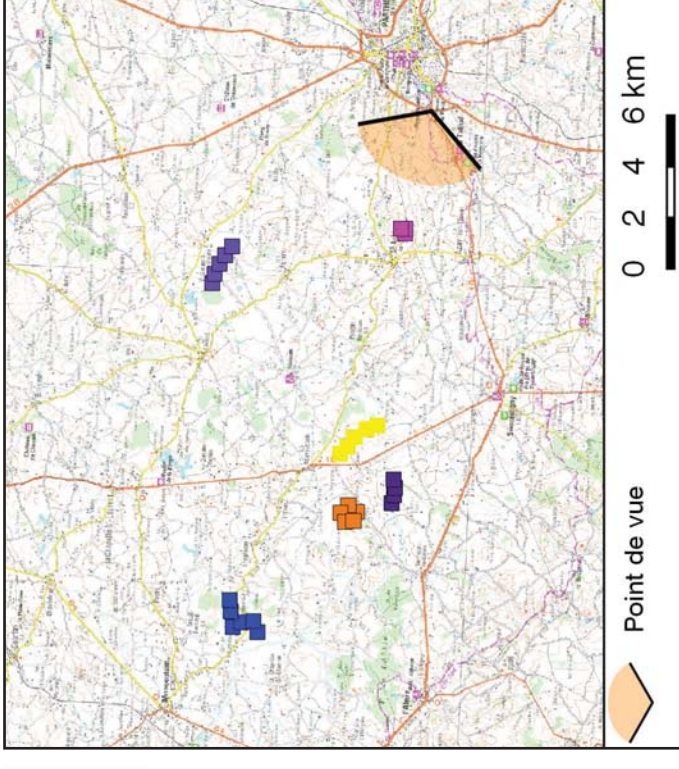


Photomontage n° 42
vue depuis : Chateau Bressuire

Numéro de photomontage	42
Coordonnées de la prise de vue (Lambert 93)	X : 433399 / Y : 6643799
Date de la prise de vue	30/09/2015
Distance approximative au parc éolien	15,58 km

- LA
- CP
- CE
- SA
- SG
- NB
- TR
- VG

- Parc éolien en projet de Largeasse
- Parcs éoliens en instruction :
 ■ Parc éolien Les Galvestes à Bressuire, Chanteloup et Boismé
 ■ Parc éolien du Chemin vert
- Parcs éoliens autorisés :
 ■ Parc éolien de Saint Aubin le Cloud
- Parcs éoliens en exploitation :
 ■ Parc éolien du Colombier
 ■ Parc éolien de Neuvy-Bouin
 ■ Projet éolien de Traves
 ■ Parc éolien de Vernoux en Gâtine




Photographie état initial



NB CP VG TR

LA



Photographie état simulé


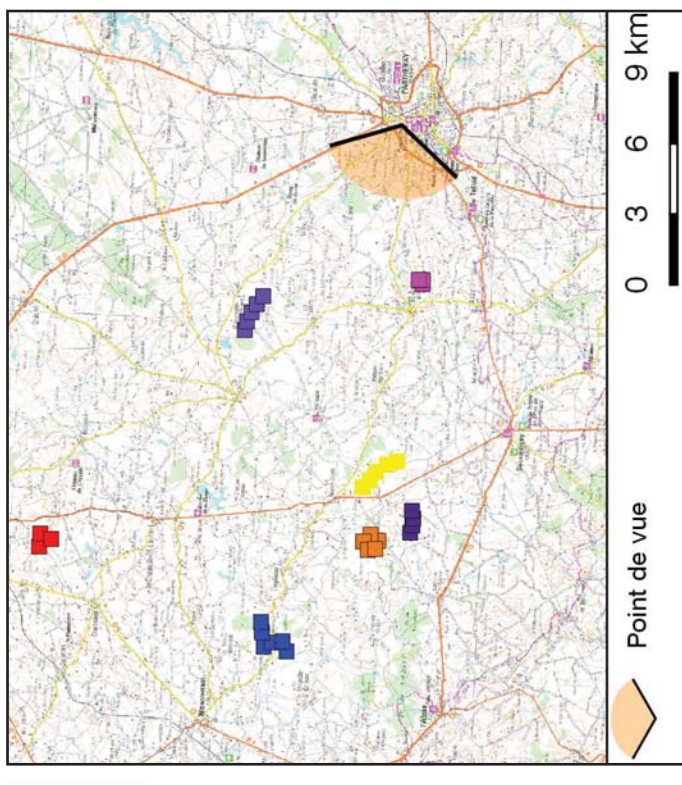


Photomontage n° 43
vue depuis : N149 Chiché

Numéro de photomontage	43
Coordonnées de la prise de vue (Lambert 93)	X : 445037 / Y : 6637555
Date de la prise de vue	30/09/2015
Distance approximative au parc éolien	17,3 km

- LA
- CP
- CE
- SA
- SG
- NB
- TR
- VG

- Parc éolien en projet de Largeasse
- Parcs éoliens en instruction :
 - Parc éolien Les Galvestes à Bressuire, Chanteloup et Boismé
 - Parc éolien du Chemin vert
- Parcs éoliens autorisés :
 - Parc éolien de Saint Aubin le Cloud
- Parcs éoliens en exploitation :
 - Parc éolien du Colombier
 - Parc éolien de Neuvy-Bouin
 - Projet éolien de Traves
 - Parc éolien de Vernoux en Gâtine



Photographie état initial


SG

NB


VG

TR

LA




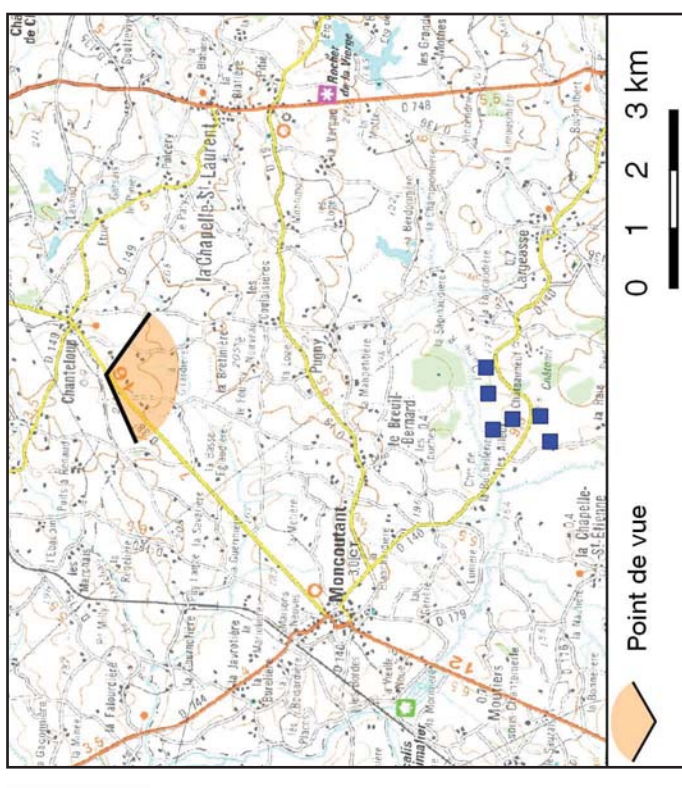
Photographie état simulé



Photomontage n° 44
vue depuis : D949bis Parthenay

Numéro de photomontage	44
Coordonnées de la prise de vue (Lambert 93)	X : 449388 / Y : 6620629
Date de la prise de vue	30/09/2015
Distance approximative au parc éolien	20,69 km

- LA Parc éolien en projet de Largeasse
- CP Parcs éoliens en instruction :
■ Parc éolien Les Galvestes à Bressuire, ■ Chanteloup et Boismé
■ Parc éolien du Chemin vert
- SA Parcs éoliens autorisés :
■ Parc éolien de Saint Aubin le Cloud
- SG Parcs éoliens en exploitation :
■ Parc éolien du Colombier
■ Parc éolien de Neuvy-Bouin
■ Projet éolien de Traves
■ Parc éolien de Vernoux en Gâtine




Photographie état initial

NB SA LA




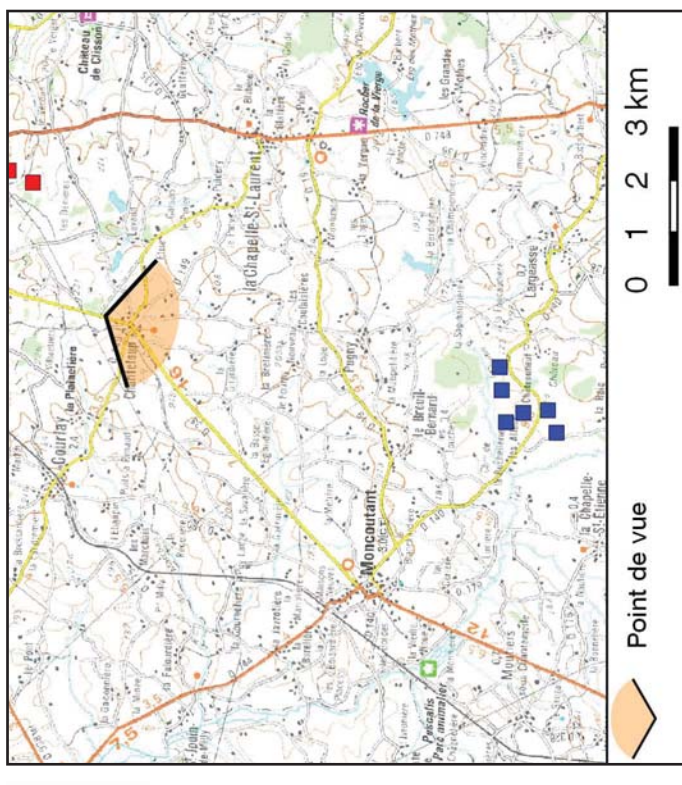
Photographie état simulé



Photomontage n° 45
vue depuis : D19 Parthenay

Numéro de photomontage	45
Coordonnées de la prise de vue (Lambert 93)	X : 451360 / Y : 6622541
Date de la prise de vue	30/09/2015
Distance approximative au parc éolien	21,93 km

- LA Parc éolien en projet de Largeasse
- CP ■ CE Parcs éoliens en instruction :
 Parc éolien Les Galvestes à Bressuire, Chanteloup et Boismé
 Parc éolien du Chemin vert
- SA Parcs éoliens autorisés :
 Parc éolien de Saint Aubin le Cloud
- SG ■ NB ■ TR ■ VG Parcs éoliens en exploitation :
 Parc éolien du Colombier
 Parc éolien de Neuvy-Bouin
 Projet éolien de Traves
 Parc éolien de Vernoux en Gâtine




Photographie état initial

VG NB TR

LA
⇓ ⇓ ⇓
⇓ ⇓ ⇓

SG CP

CE



Photographie état simulé